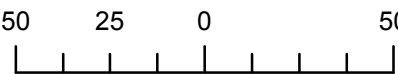
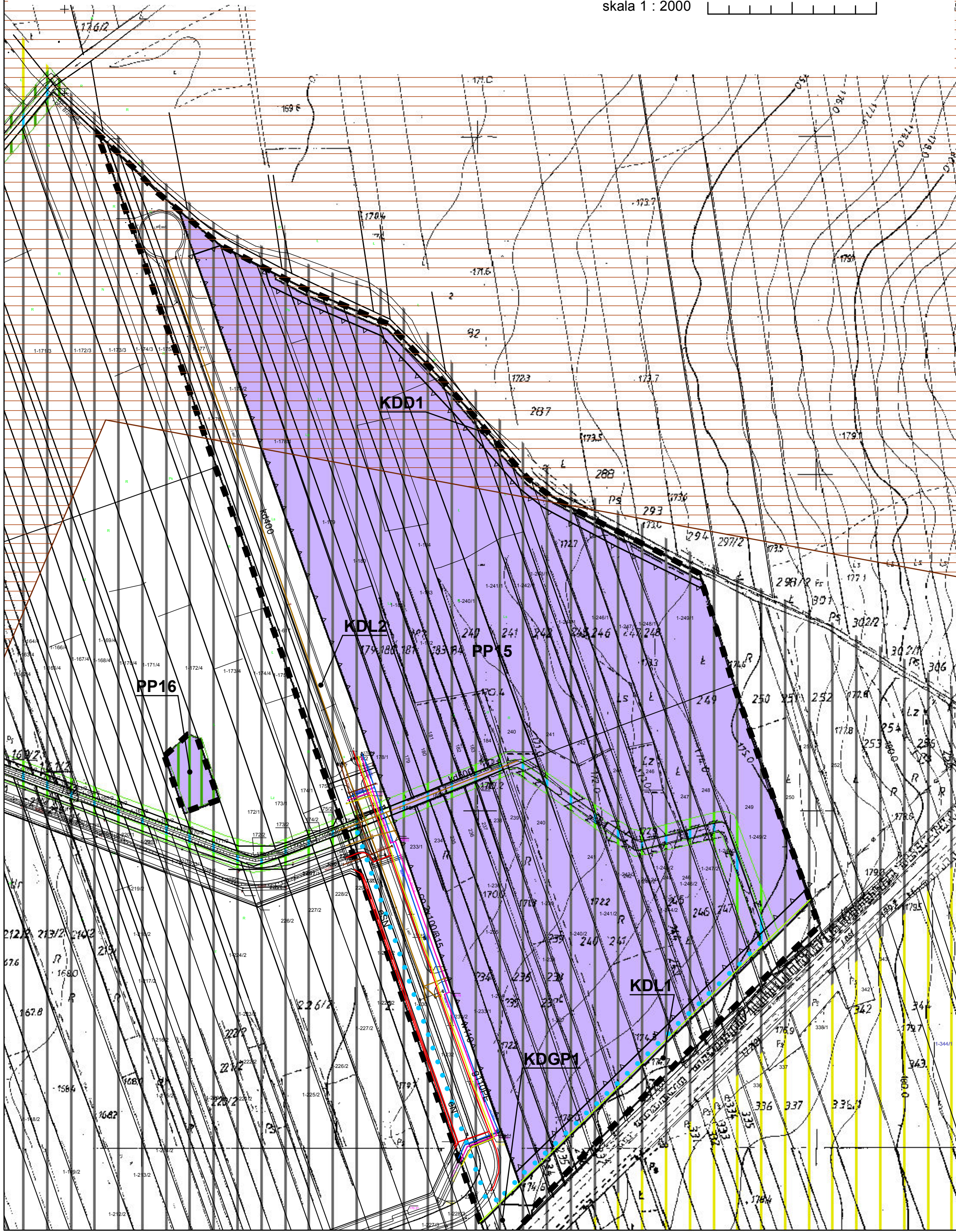


ZMIANA MIEJSCOWEGO PLANU ZAGOSPODAROWANIA PRZESTRZENNEGO OBSZARÓW WSI: BRZozowa, LUSZYCA, ŁĘG, TURSKO MAŁE, TURSKO MAŁE KOLONIA I ZAWADA W GMINIE POŁANIEC





PROGNOZA ODDZIAŁYWANIA NA ŚRODOWISKO

skala 1 : 2000






OZNACZENIA

PRZEZNACZENIE TERENÓW W ZMIANIE PLANU


-  tereny obiektów produkcyjnych, składów i magazynów PP15, PP16
-  teren drogi publicznej głównej ruchu przyspieszonego KDGP1
-  teren drogi publicznej lokalnej KDL1, KDL2
-  teren drogi publicznej dojazdowej KDD1

STAN ŚRODOWISKA I JEGO OCHRONA, ZAGROŻENIA I PROBLEMY ŚRODOWISKA

Przeznaczenie terenów w dotychczasowym (obowiązującym) planie

-  tereny przeznaczone pod zainwestowanie
-  tereny lasów
-  tereny wód powierzchniowych
-  tereny zieleni nieurządzonej
-  tereny rolnicze (poza granicą opracowania)

Elementy środowiskowe zmiany planu

-  proponowany przebieg rowu melioracyjnego żaruwanego


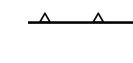

Elementy infrastruktury technicznej

-  sieć elektroenergetyczna niskiego napięcia
-  sieć elektroenergetyczna średniego napięcia
-  sieć wodociągowa
-  sieć gazowa
-  sieć kanalizacji deszczowej
-  sieć kanalizacji sanitarnej
-  sieć ciepłownicza
-  sieć telekomunikacyjna

Złoże

-  złoże siarki Rudniki

OZNACZENIA INNE

-  granica obszaru objętego zmianą planu
-  nieprzekraczalna linia zabudowy
-  linie rozgraniczające tereny o różnym przeznaczeniu i sposobie zagospodarowania

PRACOWNIA EKO - GEO - PLAN

Główny projektant zmiany planu:
mgr Antoni Matuszko - członek Południowej Okręgowej Izby Urbanistów z siedzibą w Katowicach, KT - 167

Autor prognozy:
dr Lilianna Skublicka

Opracowanie graficzne:
dr Lilianna Skublicka